



Администрация
муниципального района
Сергиевский
Самарской области

ПОСТАНОВЛЕНИЕ

« 19 » 09 2024 г.
№ 946

Об установлении в пользу АО «СМАРТС» публичного сервитута для использования части земельного участка с кадастровым номером 63:31:0109003:188 в целях размещения линий и сооружений связи для оказания услуг связи по проекту «Отвод от ЛКС ТМК на участке проектируемый НК – БС-53490 с. Красный Городок (54.148275, 51.157875)»

В соответствии с пунктом 1 статьи 39.37, 39.39, 39.43 Земельного кодекса Российской Федерации №136-ФЗ от 25.10.2001г., на основании Административного регламента «Установление публичного сервитута в соответствии с главой V.7 Земельного кодекса Российской Федерации» предоставления муниципальной услуги «Установление сервитута (публичного сервитута) в отношении земельного участка, находящегося в государственной или муниципальной собственности» на территории муниципального района Сергиевский Самарской области, утвержденного Постановлением Администрации муниципального района Сергиевский №1535 от 30.12.2022г., и ходатайства АО «СМАРТС» №СМР-2024-1344 от 05.09.2024г. (вх. №СРГ/7124-ВхД от 13.09.2024г.), Администрация муниципального района Сергиевский

ПОСТАНОВЛЯЕТ:

1. Установить в интересах акционерного общества «Средневожжская межрегиональная ассоциация радиотелекоммуникационных систем» (далее – АО «СМАРТС»), юридический адрес: 443013, Самарская область, г. Самара, ул. Дачная, влд. 2 К2, ОГРН 1026300955163, ИНН 6311008571, публичный сервитут площадью 214 +/- 5 кв.м. в отношении земельного участка с кадастровым номером 63:31:0109003:188 общей площадью 53318 кв.м., отнесенного к категории земель – земли населенных пунктов, имеющего вид разрешенного использования: под автомобильной дорогой общего пользования «Урал» - Сергиевск – Челно-Вершины (км 0 – км 42,7), расположенного по адресу: Самарская область, муниципальный район Сергиевский, сельское поселение Кутузовский, с целью размещения линий и

сооружений связи для оказания услуг связи по проекту «Отвод от ЛКС ТМК на участке проектируемый НК – БС-53490 с. Красный Городок (54.148275, 51.157875)».

2. Утвердить границы публичного сервитута площадью 214 +/- 5 кв.м. согласно прилагаемому к настоящему постановлению графическому описанию местоположения границ публичного сервитута и перечню координат характерных точек этих границ.

3. Установить срок действия публичного сервитута – 25 лет.

4. Срок, в течение которого использование земель и земельных участков и (или) расположенных на нем объектов недвижимого имущества в соответствии с их разрешенным использованием будет невозможно или существенно затруднено в связи с осуществлением сервитута (при наличии такого срока) – до 31.10.2024г.

5. Порядок установления зон с особыми условиями использования территорий и содержание ограничений прав на земельный участок в границах таких зон определяется в соответствии с требованиями Земельного кодекса Российской Федерации №136-ФЗ от 25.10.2001г., Правилами охраны линий и сооружений связи Российской Федерации, утвержденными постановлением Правительства Российской Федерации от 09.06.1995г. №578.

6. Порядок расчета и внесения платы за публичный сервитут определяется в соответствии со статьей 39.46 Земельного кодекса Российской Федерации.

7. Владелец публичного сервитута обязан привести указанный в пункте 1 настоящего постановления земельный участок в состояние, пригодное для использования в соответствии с видом разрешенного использования, в сроки, предусмотренные пунктом 8 статьи 39.50 Земельного кодекса Российской Федерации.

8. Утвердить границы публичного сервитута в соответствии с графическим описанием местоположения границ публичного сервитута и перечнем координат характерных точек этих границ, согласно приложению №1 к настоящему Постановлению.

9. В течение 5 рабочих дней со дня принятия настоящего постановления Комитету по управлению муниципальным имуществом муниципального района Сергиевский:


9.1. Разместить настоящее постановление на официальном сайте администрации муниципального района Сергиевский в информационно-телекоммуникационной сети «Интернет»;

9.2. Направить копию настоящего постановления в орган регистрации прав;

9.3. Направить владельцу публичного сервитута копию настоящего постановления, сведения о лицах, являющихся правообладателями земельного участка.

10. Контроль за выполнением настоящего постановления возложить на руководителя Комитета по управлению муниципальным имуществом муниципального района Сергиевский Абрамову Н.А.

Глава муниципального
района Сергиевский



А.И. Екамасов

ГРАФИЧЕСКОЕ ОПИСАНИЕ

местоположения границ населенных пунктов, территориальных зон, особо охраняемых природных территорий, зон с особыми условиями использования территории

Публичный сервитут устанавливается в целях размещения строительства объекта: «Отвод от ЛКС ТМК на участке проектируемый НК - БС-53490 с. Красный Городок (54.148275, 51.157875).» в отношении части земельного участка с кадастровым номером 63:31:0109003:188, площадью 214 кв.м., сроком на 25 лет, расположенного Самарская область, муниципальный район Сергиевский, сельское поселение Кутузовский, с. Красный городок

(наименование объекта, местоположение границ которого описано (далее - объект))

Раздел 1

Сведения об объекте

№ п/п	Характеристики объекта	Описание характеристик
1	2	3
1.	Местоположение объекта	Самарская область, район Сергиевский
2.	Площадь объекта +/- величина погрешности определения площади (P +/- Дельта P)	214 +/- 5 м ²
3.	Иные характеристики объекта	-

Раздел 2

Сведения о местоположении границ объекта

1. Система координат МСК-63, Зона 2

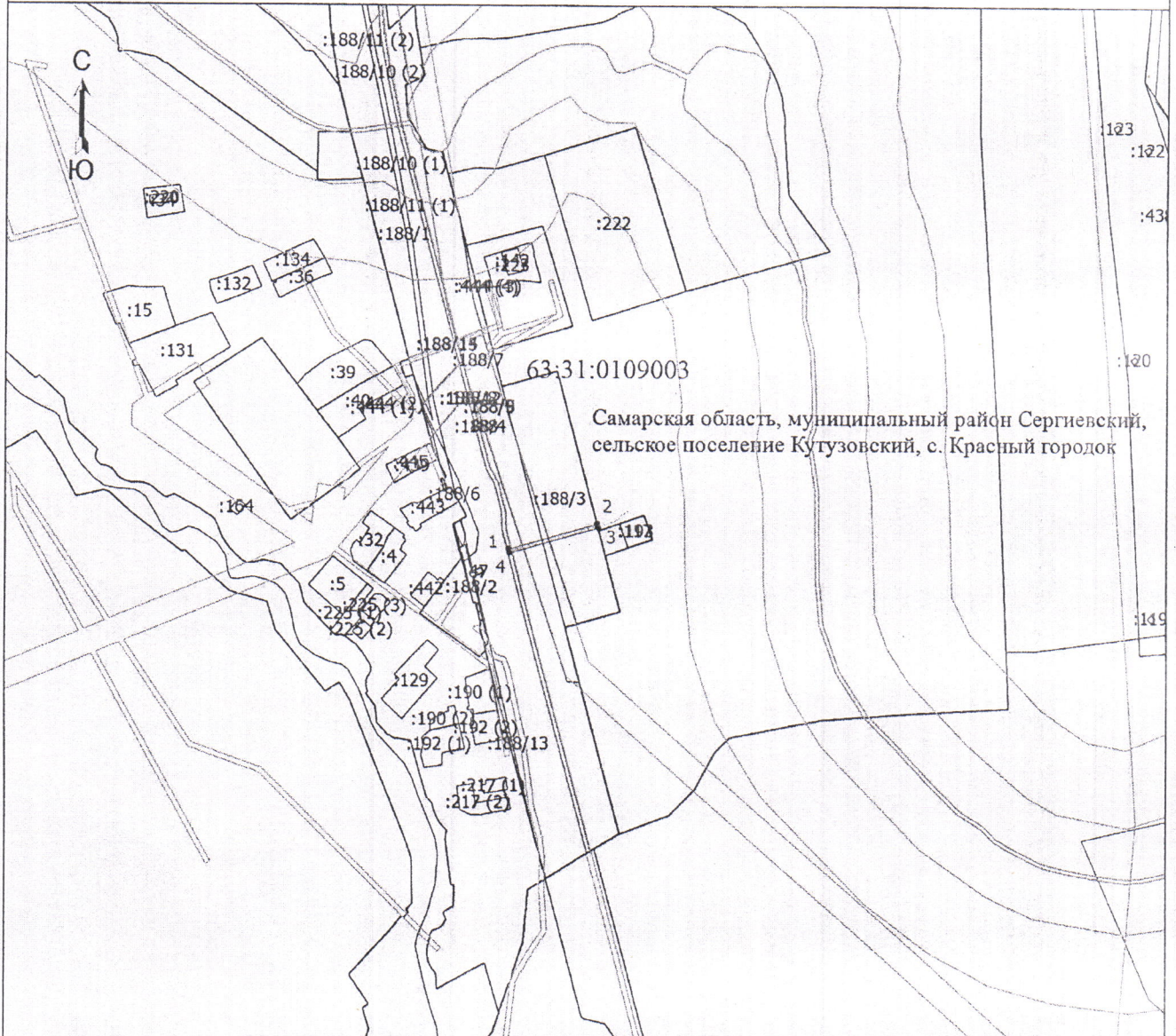
2. Сведения о характерных точках границ объекта

Обозначение характерных точек границ	Координаты, м		Метод определения координат характерной точки	Средняя квадратическая погрешность положения характерной точки (Mt), м	Описание обозначения точки на местности (при наличии)
	X	Y			
1	2	3	4	5	6
1	493412.50	2242799.07	Геодезический метод	0.10	-
2	493431.89	2242867.58	Геодезический метод	0.10	-
3	493428.99	2242868.35	Геодезический метод	0.10	-
4	493409.60	2242799.83	Геодезический метод	0.10	-
1	493412.50	2242799.07	Геодезический метод	0.10	-

3. Сведения о характерных точках части (частей) границы объекта

Обозначение характерных точек части границы	Координаты, м		Метод определения координат характерной точки	Средняя квадратическая погрешность положения характерной точки (Mt), м	Описание обозначения точки на местности (при наличии)
	X	Y			
1	2	3	4	5	6
-	-	-	-	-	-

План границ объекта




Масштаб 1:5000

Условные обозначения

- | | | | |
|-----------|--|---------------|---|
| — | - Часть границы, местоположение которой определено при выполнении кадастровых работ | • | - Характерная точка границы, сведения о которой позволяют однозначно определить ее положение на местности |
| 1 | - Обозначение новой характерной точки | :119 | - Кадастровый номер земельного участка |
| :188/1 | - Кадастровый номер части земельного участка | — | - Часть границы, сведения ЕГРН о которой позволяют однозначно определить ее положение на местности |
| — | - Граница сооружения | — | - Граница кадастрового квартала |
| - - - - - | - Граница муниципального образования | — | - Граница лесничества |
| — | - Граница зоны с особыми условиями | 63:31:0109003 | - Номер кадастрового квартала |
| — | - строительство объекта: «Отвод от ЛКС ТМК на участке проектируемый НК - БС-53490 с. Красный Городок (54.148275, 51.157875)» | :188/10 (1) | - Кадастровый номер части контура земельного участка |
| :190 (1) | - Обозначение контура земельного участка | | |

Подпись _____



Дата "30" августа 2014.

Место для оттиска печати (при наличии) и оставившего описание местоположения границ объекта